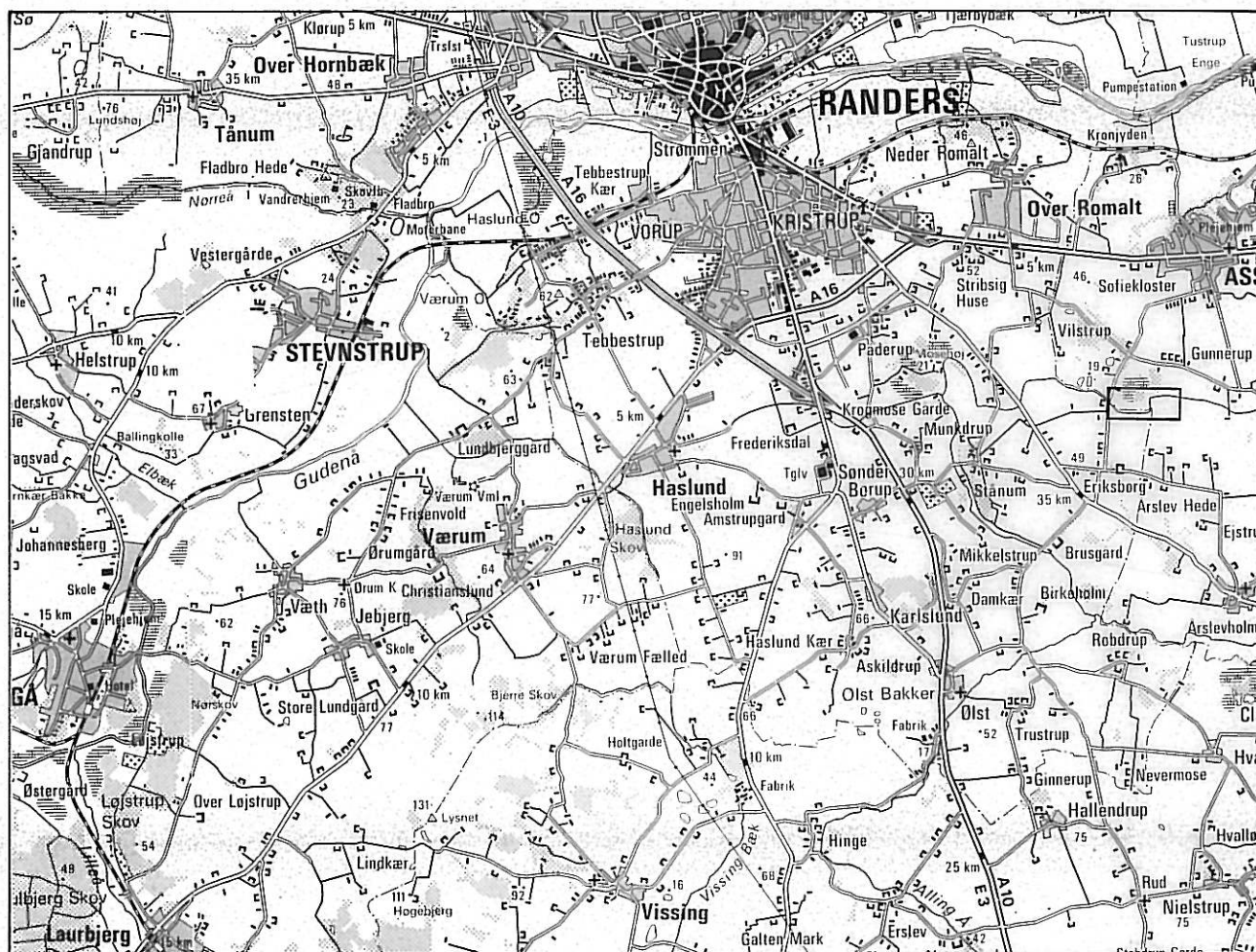


RANDERS KOMMUNE SØNDERHALD KOMMUNE HOV BÆK

Oversigtskort 1:100000

Fotokort 1:2000

Fotodato 1992



Signaturforklaring for længdeprofil:

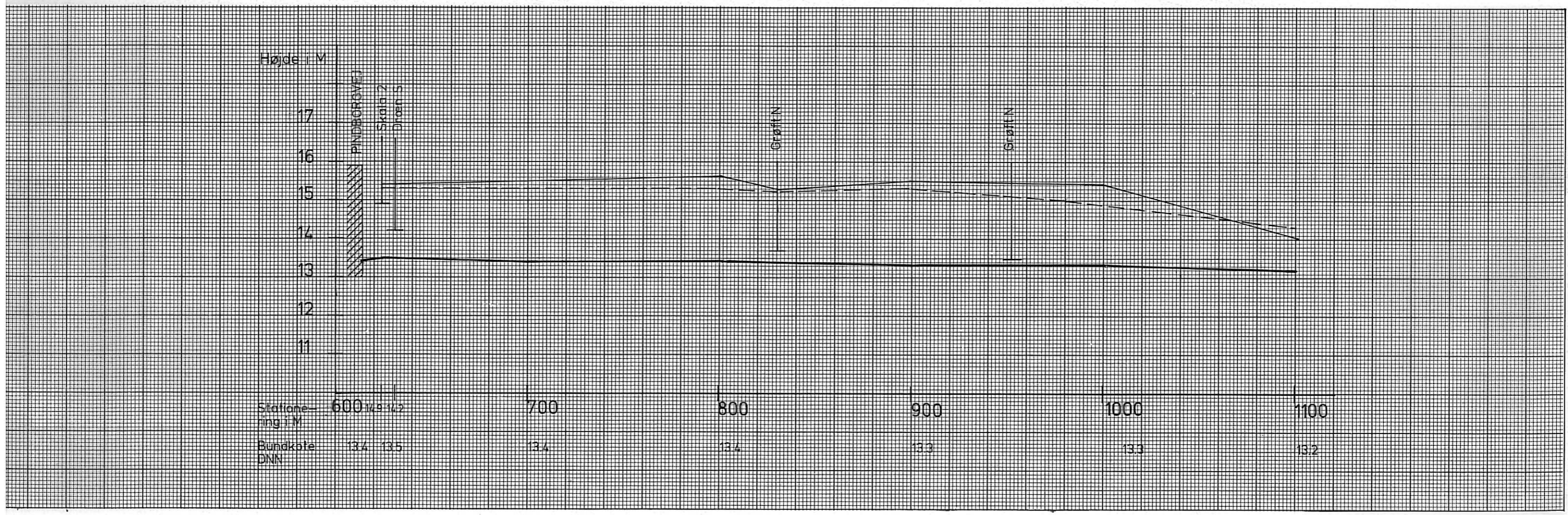
- åbent vandløb
- rørlagt vandløb
- terræn højre side
- - - terræn venstre side

- ▨ overkørsel
- ∅ vandslug i cm
- ⊕ kote for dræn, grøft
- | nummereret vandstandsskala



Brusgård Hvdg., Ølst

ønderhald Kommune



Brusgård Hovedgård, Ølst

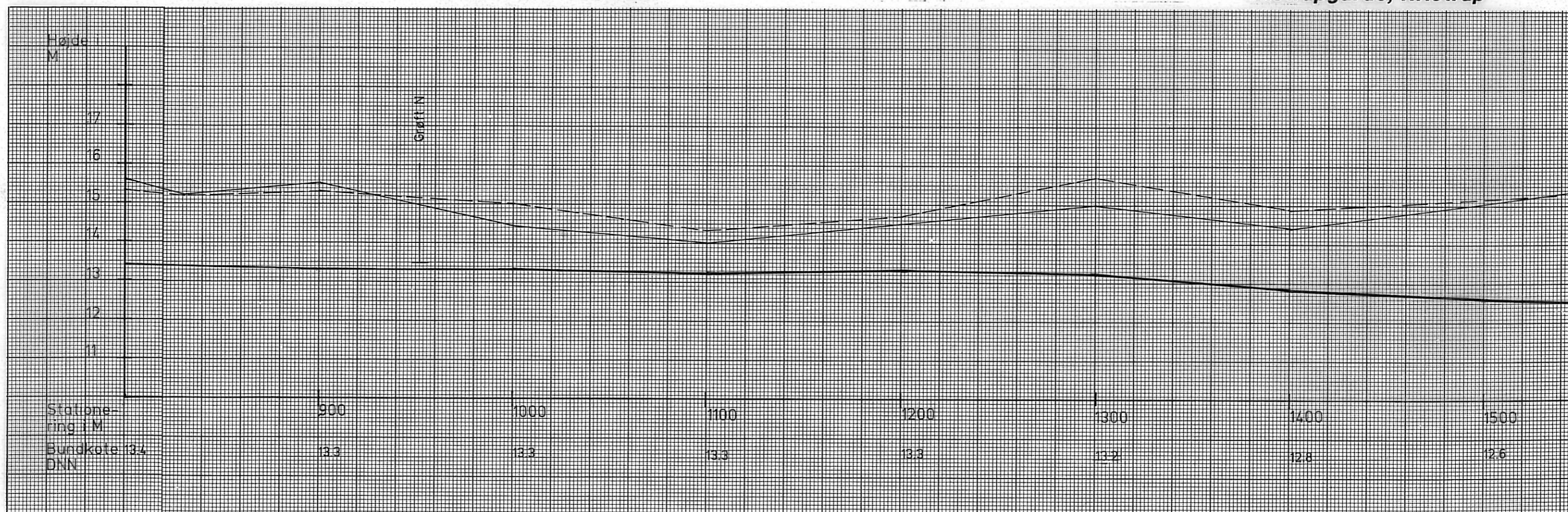
Stånum By, Krstrup

Sønderhald Kommune



Sønderhald Kommune

Vilstrupgårde, Krstrup

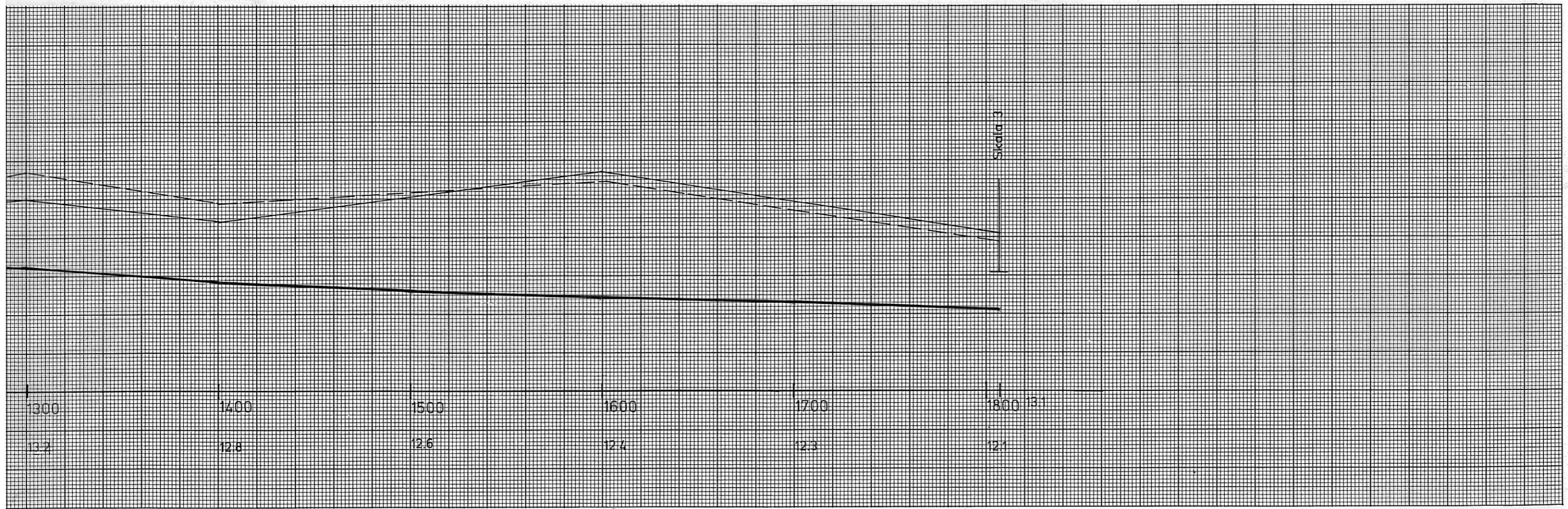




Stånum By, Kristrup

Vilstrupgårde, Kristrup

Vilstrupgårde, Kristrup



Stånum By, Krstrup

Vilstrupgårde, Krstrup



Stånum By, Krstrup

